

大津市「土砂・洪水ハザードマップ」

Otsu Landslide and Flood Hazard Map

長等学区 Nagara District

本マップは、災害の危険性がある箇所を地図上に色で表示しており、土砂災害や浸水、大きな河川の洪水の危険性がある箇所を示しています。その他、避難所などの防災情報も記載しています。下の凡例を参考に、ご確認ください。

<ハザードマップをご覧いただくに際して>

1. 掲載している危険箇所は、被害の可能性のあるおむねの範囲をお知らせするものです。
2. 学区の範囲は必ずしも選挙区とは一致しない場合があります。大津市では学区ごとに避難先を指定していません。
3. 土砂災害(特別)警戒区域に関しては、令和3年2月12日「津波被害公表(第109次指定)」まで記載しています。
4. 表示している活断層は、平成16年度に実施した防災アセスメントの調査結果に基づき記載しています。地震の発生確率や発生を示すものではありません。参考としてご覧ください。
- 活断層(衝突度Ⅰ)・・・活断層が動いたときに地形に現れた地形的証拠から推定されたもの
- 活断層(衝突度Ⅱ)・・・活断層の活動の痕跡が消失され、位置が明確に特定できないもの
- 活断層(湖底)・・・湖底内での行方不明記録や湖底地形の判別などから、存在が明らかになったもの
5. 地図に関するお問い合わせなどは、市ホームページの「防災ポータルサイト」等からご確認ください。

<関連法>

- 土砂災害(特別)警戒区域・・・「土砂災害警戒区域等における土砂災害防止対策の推進に関する法律」
 - 地すべり防止区域・・・「地すべり等防止法」
 - 洪水想定区域(洪水)・・・「水防法」
- <対象：琵琶湖、瀬田川、大津川、津川>

凡例 Legend

- 指定緊急避難場所 Emergency Evacuation Area
- 指定緊急避難場所兼指定避難所 Emergency Evacuation Area and Evacuation Shelter (Far Temporary Stay)
- 指定避難所 Evacuation Shelter (For Temporary Stay)
- 消防署 Fire Station
- 消防分団駐所 Fire Brigade Station
- 警察 Police Station
- 医療施設(病院) Medical Facility (Hospital)
- アンダーパス等 Underpasses
- 土砂災害警戒区域 Sediment Disasters Caution Area
- 土砂災害特別警戒区域 Special Sediment Disasters Caution Area
- 地すべり防止区域 Landslide Prevention Area
- 活断層(衝突度Ⅰ) Active Fault (Risk Factor 1)
- 活断層(衝突度Ⅱ) Active Fault (Risk Factor 2)
- 活断層(湖底) Active Fault (Lake Bottom)
- 主要な道路(国道・県道) Main Route

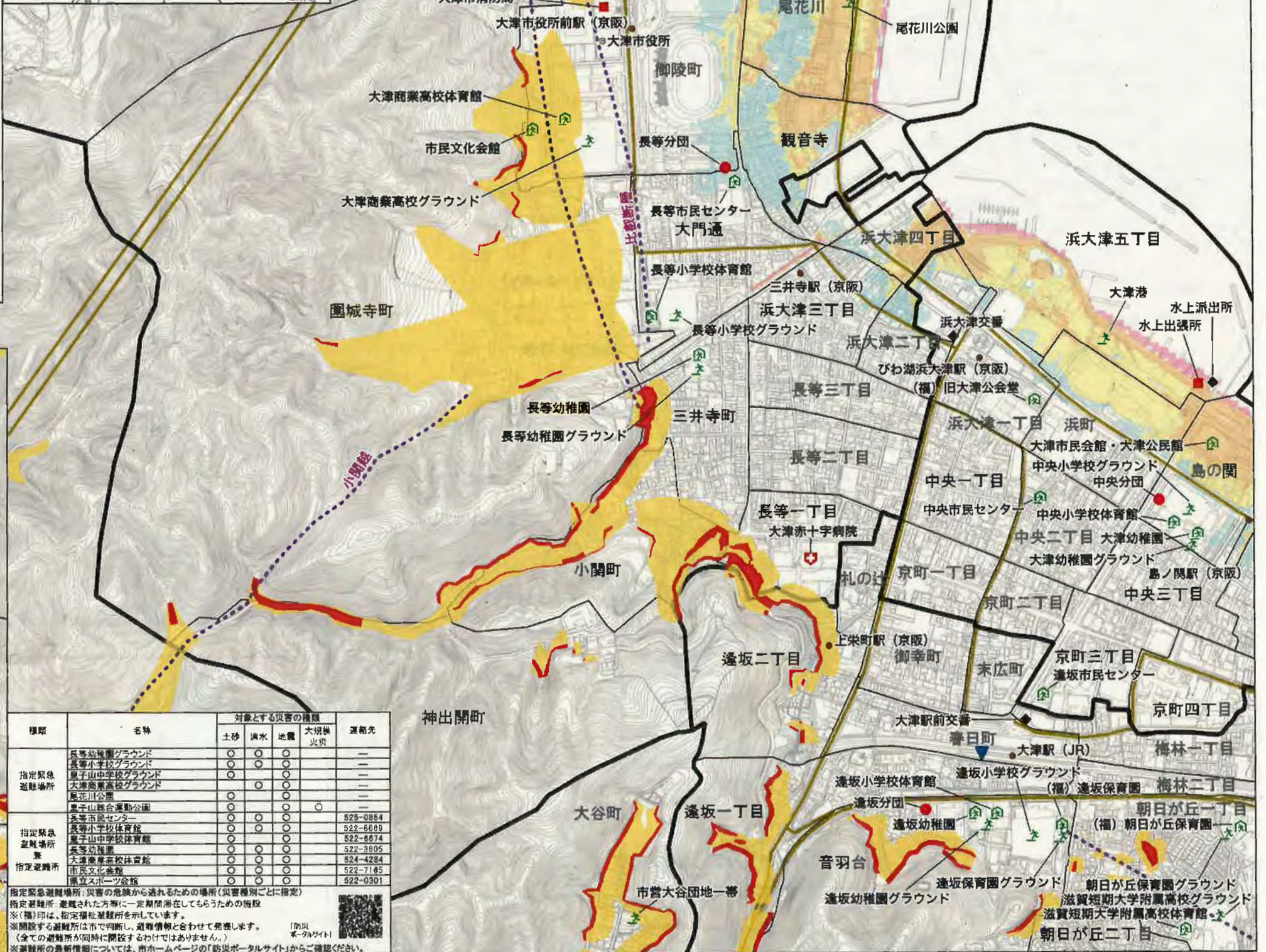
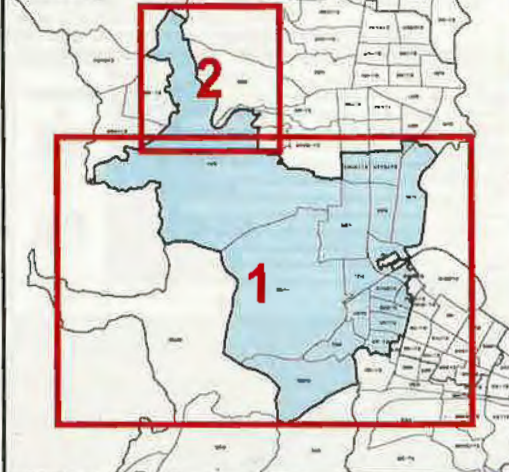
防災重点ため池のハザードマップについてはこちら

洪水想定区域 Assumed Water Levels (Flooding)

2階軒下まで浸水	5.0m
1階軒下まで浸水	4.0m
1階床下まで浸水	3.0m
1階床下まで浸水	2.0m
1階床下まで浸水	1.0m
1階床下まで浸水	0.5m

浸水 未測

索引図



種類	名称	対象とする災害の種類				
		土砂	洪水	地震	大規模火災	運船先
指定緊急避難場所	長等幼稚園グラウンド	○	○	○	○	—
	長等小学校グラウンド	○	○	○	○	—
	皇子山中学校グラウンド	○	○	○	○	—
	大津商業高校グラウンド	○	○	○	○	—
	尾花川公園	○	○	○	○	—
指定緊急避難場所兼指定避難所	皇子山総合運動公園	○	○	○	○	○
	長等市民センター	○	○	○	○	925-0864
	長等小学校体育館	○	○	○	○	922-6699
	皇子山中学校体育館	○	○	○	○	922-8874
	長等幼稚園	○	○	○	○	922-3905
指定避難所	大津商業高校体育館	○	○	○	○	924-4284
	市民文化会館	○	○	○	○	922-7105
	県立スポーツ会館	○	○	○	○	922-0301

指定緊急避難場所：災害の危険から逃れるための場所(災害種別ごとに指定)
 指定避難所：避難された方等に一定期間滞在してもらうための施設
 ※(福)印は、指定避難所を示しています。
 ※開設する避難所は市で判断し、避難情報と合わせて発表します。(全ての避難所が同時に開設するわけではありません。)
 ※避難所の最新情報については、市ホームページの「防災ポータルサイト」からご確認ください。



大津市「水害ハザードマップ」

Otsu Flood Hazard Map

長等学区 Nagara District


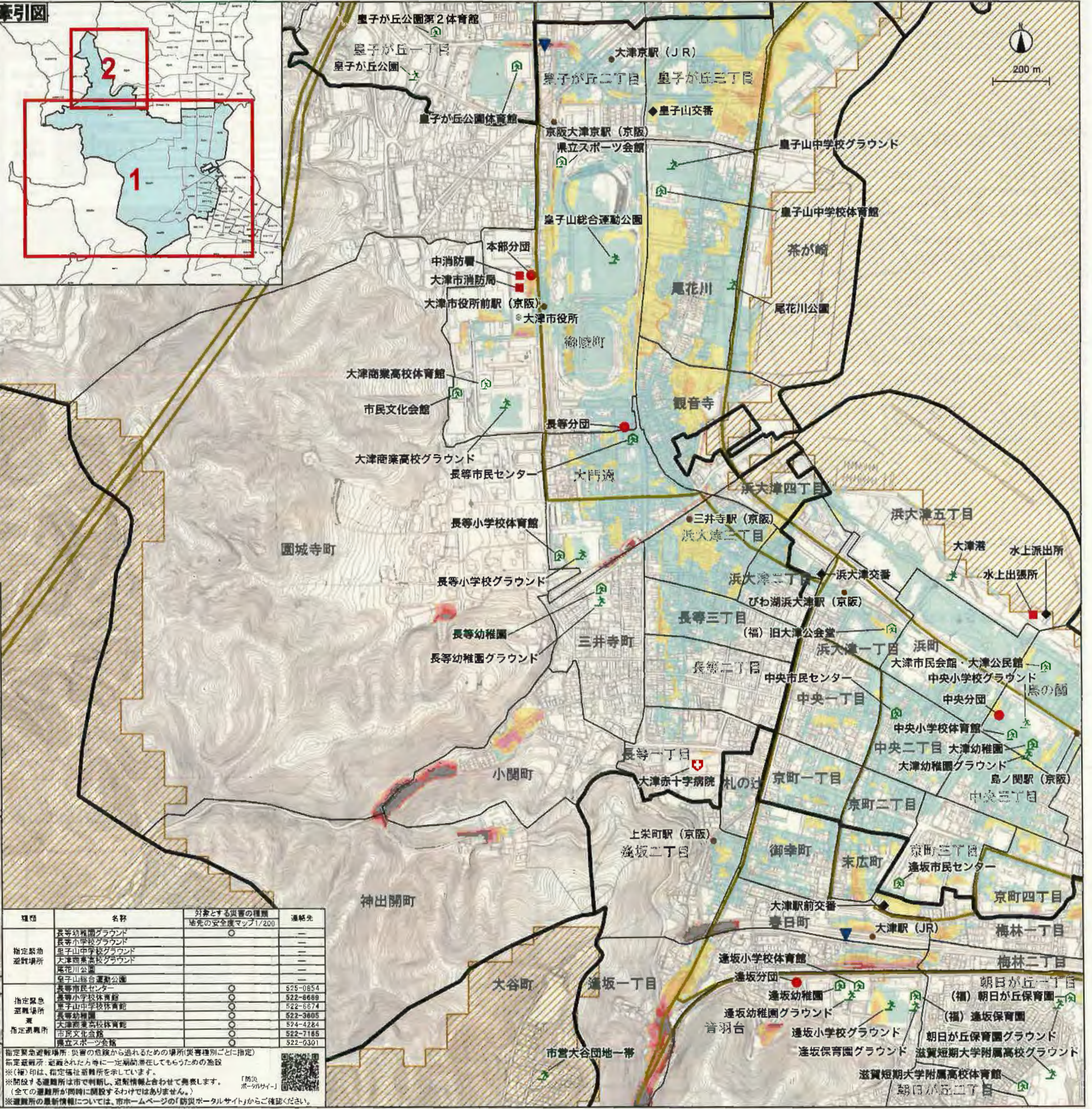
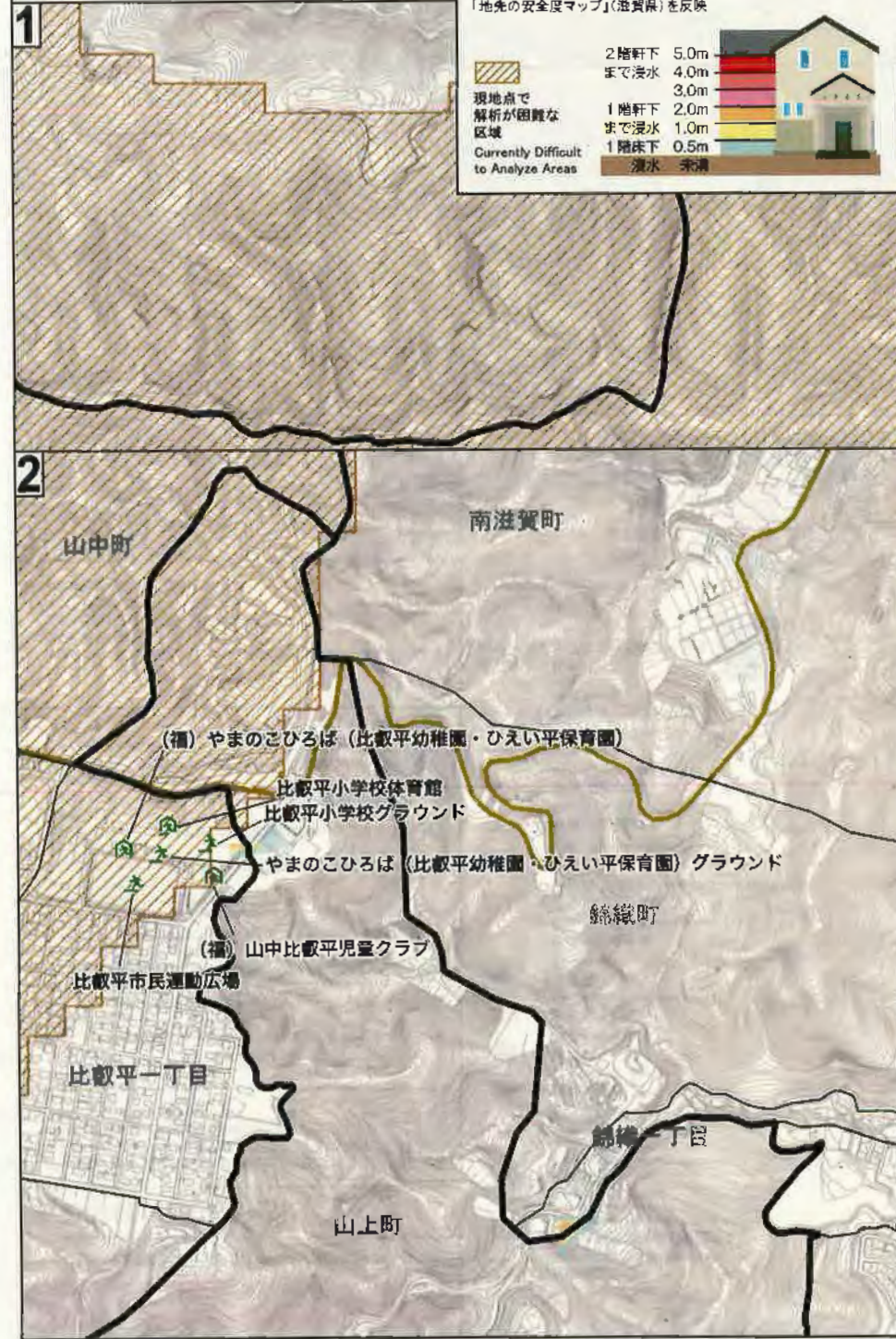
本マップは、大きな河川だけでなく、中小河川の氾濫や、最近水防などの内水氾濫により、浸水の危険性がある箇所を示しています。その他、避難所などの防災情報も記載しています。下記の凡例を参考に、ご確認ください。

＜ハザードマップをご覧いただくに際して＞
 1. 実施している危険箇所は、特定の河川があるおのおの範囲をおおむね15メートル単位で示しています。
 2. 学区の範囲は必ずしも選挙区とは一致しない場合があります。大津市では学区ごとに避難所を指定していません。

＜地先の安全度マップについて（滋賀県）＞
 ・ 沿河川浸水氾濫の推進に関する条例に基づき、市内の各地域においてどのくらいの水害リスクがあるのかを浸水率がシミュレーションにより求めた結果です。本マップでは、200年に1度の氾濫の降雨（河川の流域に1時間最大121mmの雨が降り降り降る想定）を反映しています。
 ・ 浸水想定区域については、今後の河川整備の進捗や土地利用の変化などを示すため、おおむね5年ごとに更新する予定です。

- 凡例 Legend
- 指定緊急避難場所 (Emergency Evacuation Area)
 - 指定緊急避難場所兼指定避難所 (Emergency Evacuation Area and Evacuation Shelter (For Temporary Stay))
 - 指定避難所 (Evacuation Shelter (For Temporary Stay))
 - 消防署 (Fire Station)
 - 消防分団詰所 (Fire Brigade Station)
 - 警察 (Police Station)
 - 医療施設 (病院) (Medical Facility (Hospital))
 - アンダーパス等 (Underpass)
 - 主要な道路 (国道・県道) (Main Route)

防災重点ため池のハザードマップについてはこちら

種類	名称	対象とする災害の種類 地先の安全度マップ1/200	連絡先
指定緊急避難場所	長等幼稚園グラウンド	○	—
	長等小学校グラウンド	○	—
	皇子山中学校グラウンド	○	—
	大津商業高校グラウンド	○	—
	尾花川公園	○	—
指定緊急避難場所	皇子山総合運動公園	○	—
	長等市民センター	○	525-0854
	長等小学校体育館	○	522-6669
	皇子山中学校体育館	○	522-6674
	長等幼稚園	○	522-3605
指定避難所	大津商業高校体育館	○	524-4284
	市民文化会館	○	522-7165
	県立スポーツ会館	○	522-6301

指定緊急避難場所：災害の危険から逃れるための場所(災害種別ごとに指定)
 指定緊急避難場所：避難されたときに一定期間滞在していただくための施設
 ※(補)印は、指定避難所を示しています。
 ※開設する避難所は市で判断し、避難情報と合わせて発表します。【防災ポータルサイト】
 (全ての避難所が同時に開設するわけではありません。)
 ※避難所の最新情報については、市ホームページの「防災ポータルサイト」からご確認ください。