

資料5 大津市作成 長等学区自主防災会複製配布(2023.2)

大津市「水害ハザードマップ」
Otsu Flood Hazard Map

長等学区 Nagara District

本マップは、大きな河川だけでなく、中小河川の氾濫や、身近な水路などの内水氾濫により、浸水の危険性がある箇所を示しています。その他、避難所などの防災情報も記載しています。下記の凡例を参考に、ご覧ください。

<ハザードマップをご覧いただくに際して>

- 掲載している危険箇所は、被害の可能性があるおむねの範囲をお知らせするものです。
- 学区の範囲は必ずしも通学区域とは一致しない場合があります。大津市では学区ごとに避難先を指定していません。

<地先の安全度マップについて(滋賀県)>

- ・滋賀県流域治水の推進に関する条例に基づき、県内の各地点においてどのくらいの水害リスクがあるのかを滋賀県がシミュレーションにより求めた図です。
- ・本マップでは、200年に1度程度の降雨(河川の流域に1時間最大131mmの雨が1様に降る想定)を反映しています。
- ・浸水想定区域については、今後の河川整備の進捗や土地利用の変化などをふまえて、おおむね5年ごとに滋賀県が更新する予定です。

凡例 Legend

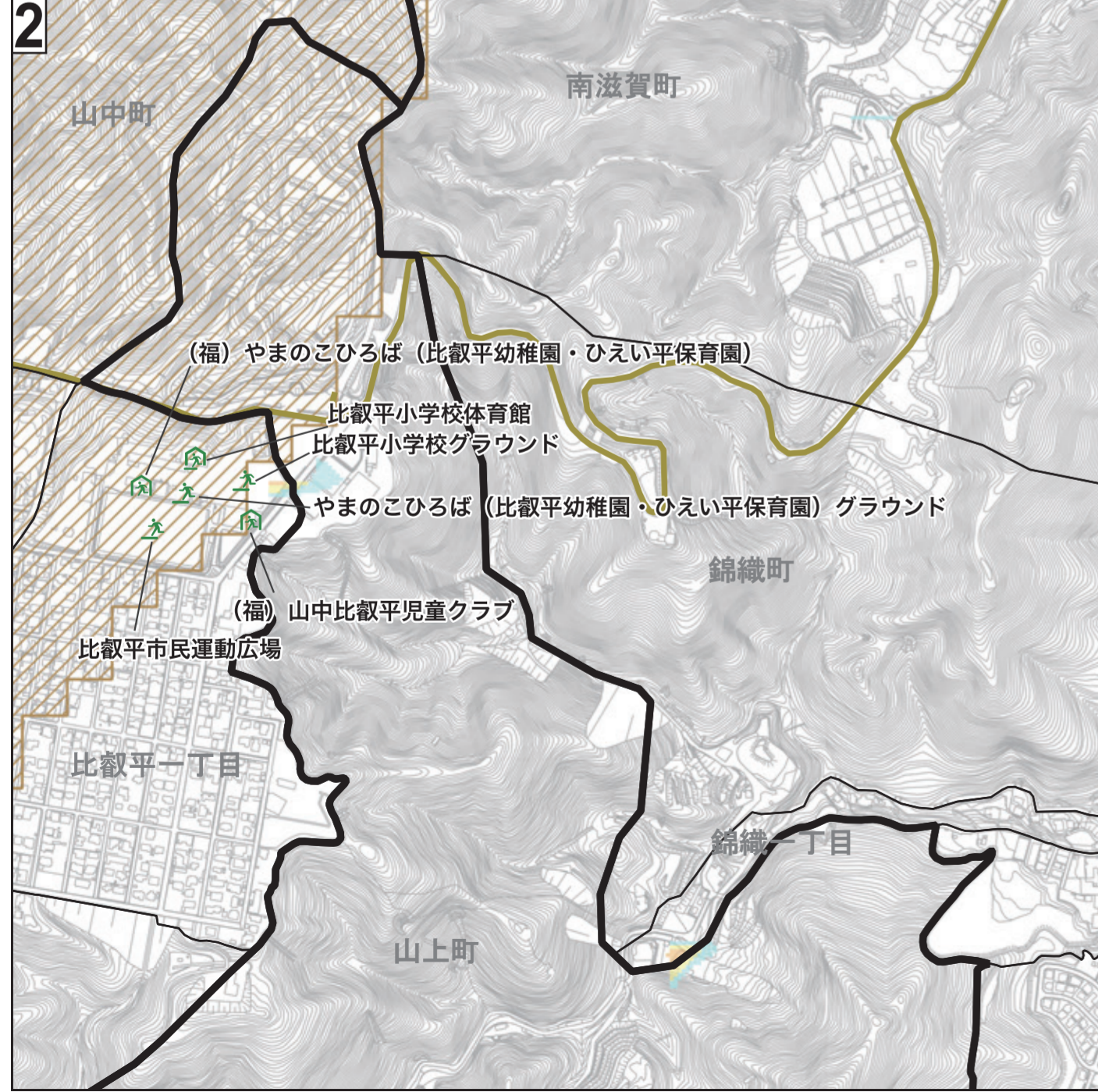
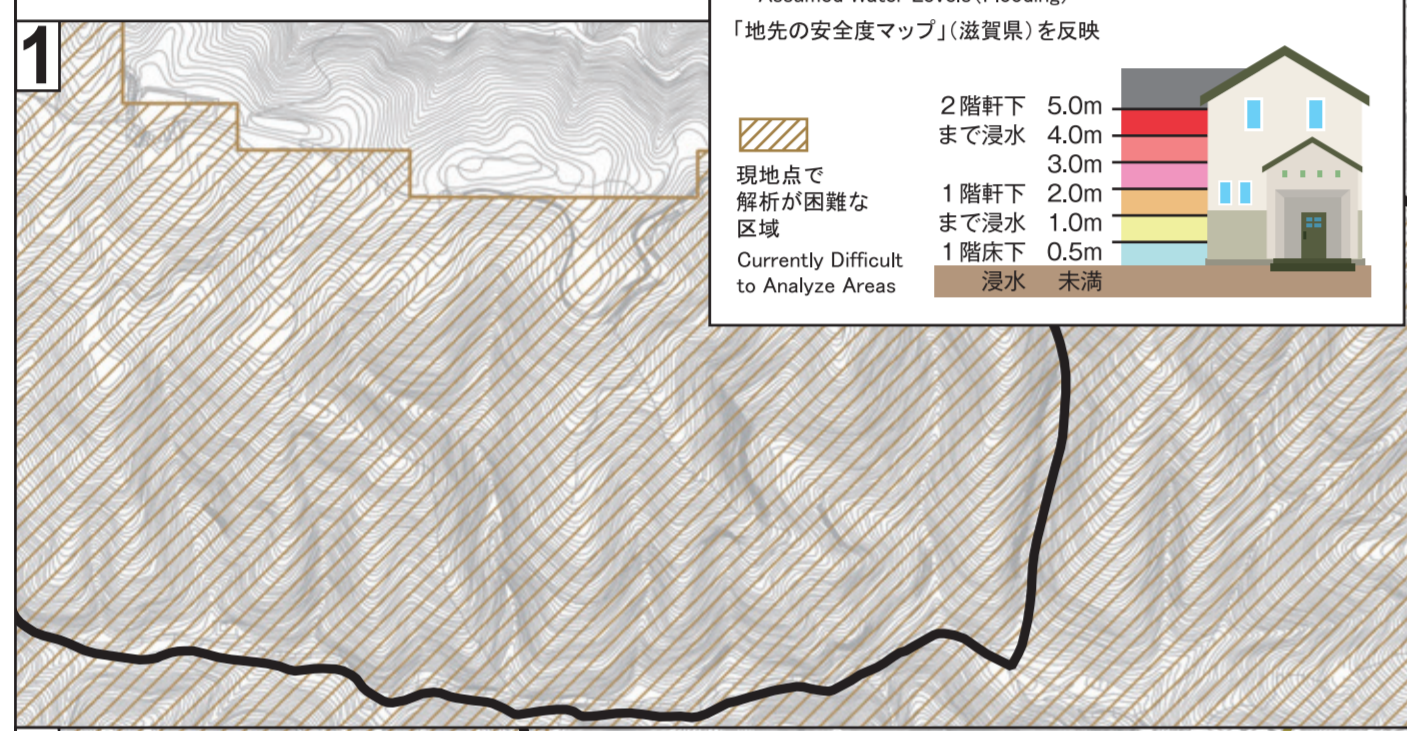
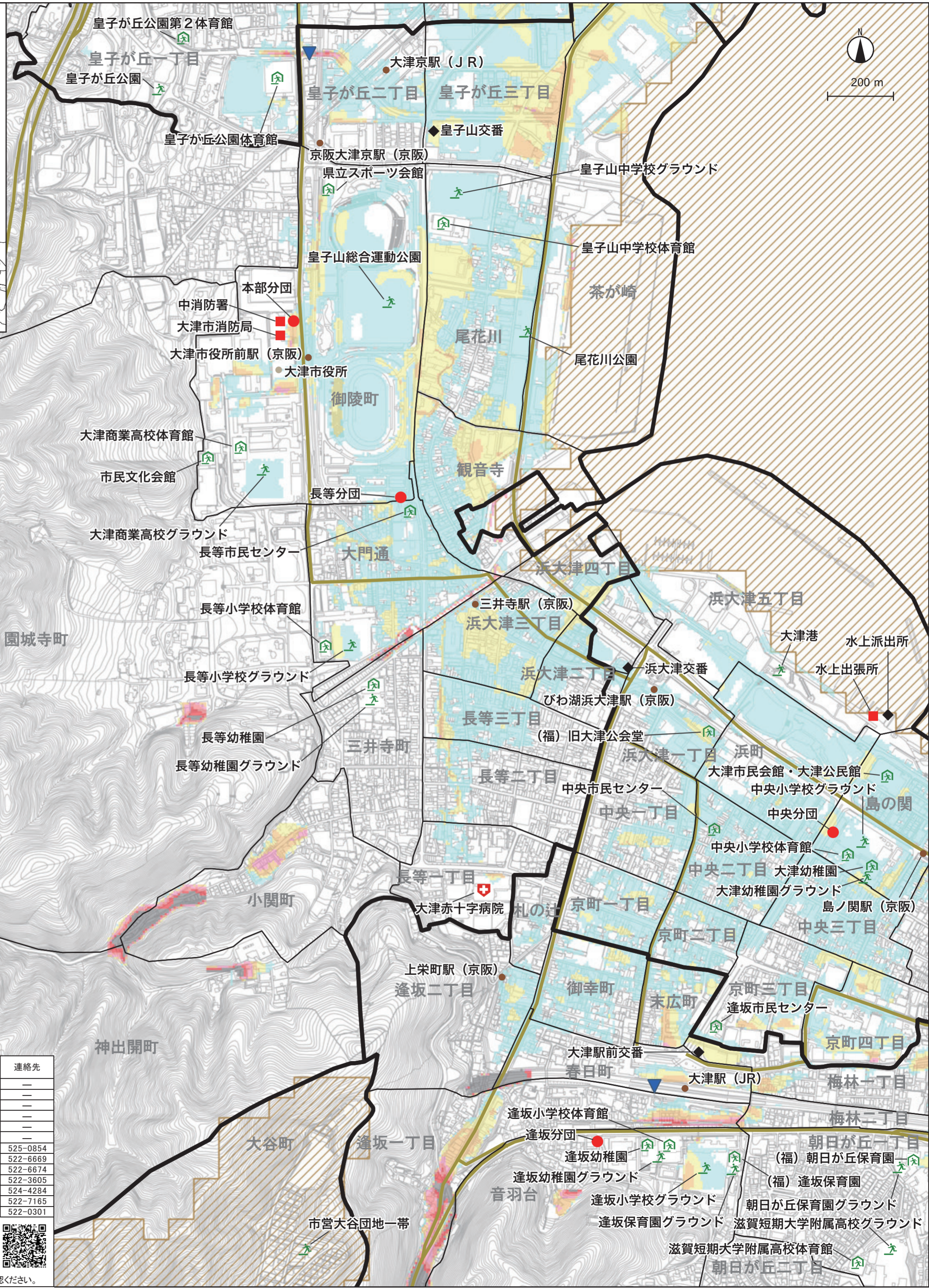
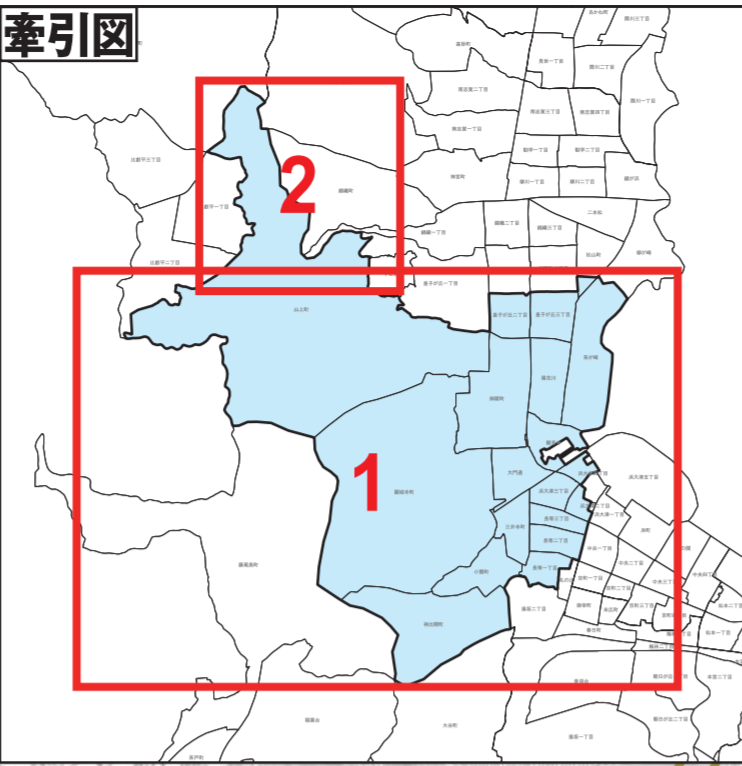
- 指定緊急避難場所 Emergency Evacuation Area
- 指定緊急避難場所兼指定避難所 Emergency Evacuation Area and Evacuation Shelter (For Temporary Stay)
- 指定避難所 Evacuation Shelter (For Temporary Stay)
- 消防署 Fire Station
- 消防分団詰所 Fire Brigade Station
- 警察 Police Station
- 医療施設(病院) Medical Facility (Hospital)
- アンダーパス等 Underpass
- 主要な道路(国道・県道) Main Route

防災重点ため池のハザードマップについてはこちら

浸水想定区域 Assumed Water Levels (Flooding)
「地先の安全度マップ」(滋賀県)を反映

2階軒下 5.0m	浸水	未済
まで浸水 4.0m		
3.0m		
1階軒下 2.0m		
まで浸水 1.0m		
1階床下 0.5m		
浸水		

現地点で解析が困難な区域 Currently Difficult to Analyze Areas



種類	名称	対象とする災害の種類 地先の安全度マップ1/200	連絡先
指定緊急避難場所	長等幼稚園グラウンド	○	—
	長等小学校グラウンド	○	—
	皇子山中学校グラウンド	○	—
	大津商業高校グラウンド	○	—
指定緊急避難場所兼指定避難所	皇子山総合運動公園	○	—
	長等市民センター	○	525-0854
	長等小学校体育館	○	522-6669
	皇子山中学校体育館	○	522-6674
	長等幼稚園	○	522-3605
指定避難所	大津商業高校体育館	○	524-4284
	市民文化会館	○	522-7165
	県立スポーツ会館	○	522-0301

指定緊急避難場所: 災害の危険から逃れるための場所(災害種別ごとに指定)
指定避難所: 避難された方等に一定期間滞在してもらうための施設
※(福)印は、指定福祉避難所を示しています。
※開設する避難所は市で判断し、避難情報と合わせて発表します。「防災ポータルサイト」
(全ての避難所が同時に開設するわけではありません。)
※避難所の最新情報については、市ホームページの「防災ポータルサイト」からご確認ください。